


PADDLA PÅ EMÅN

från Solgen till havet



PADDLA PÅ EMÅN

från Solgen till havet

Här kan du hyra kanoter, boka
övernattnig med mera

Här kan du se aktuellt flöde i
Emån

Turistbyråer utefter Emån

Besöksmål i Emåområdet

Innehåll

Emån - floden i Småland.....	5
Turförslag - planeringskarta	6
Värne - Holsbybrunn	8
Holsbybrunn - Kvillsfors	10
Kvillsfors - Stensryd.....	12
Stensryd - Ryningsnäs	14
Ryningsnäs - Högsby.....	16
Högsby - Fliseryd	18
Fliseryd - Påskallavik.....	20
Paddling och Emåns känsliga djurliv	22
Fiske i Emån.....	23
Kanoteknik och utrustning	24
Allemansrätt - Allemansskyldighet.....	26



EMÅN floden i Småland

Du som väljer att paddla på Emån kommer att röra dig längs södra Sveriges värdefullaste vattendrag. Emåns huvudfåra rinner upp ovanför Bodafors, högt uppe på det Småländska höglandet. Därifrån ska vattnet förflytta sig 22 mil innan det når Kalmarsund. Hela vattensystemet, med alla biflöden består av mer än 80 mil rinnande vattendrag och fler än 950 sjöar. Emåns kanotled börjar i det största biflödets, Solgenån, vid Värne och fortsätter i Emåns huvudfåra. Den avslutande sträckan är lagd i havet, från mynningen till campingplatsen i Påskallavik.

Livet i ån

I emåsystemet lever 32 fiskarter och flera av dem är mycket sällsynta. Hela Emåns huvudfåra, med omland och vissa biflöden, är riksintressant av naturvårdsskäl och har fått status som europeiskt natur 2000-område. Det finns många sällsynta

djurarter i och längs Emån. Du som rör dig försiktigt i naturen har till exempel möjlighet att få se strömstare kungsfiskare, utter och mycket mera. Fågellivet är mycket rikt, liksom livet under vattenytan. Uttern har under de senaste åren spridit sig i området. Under 1980-talet minskade uttrarna i antal beroende på miljöförstöring. Nu ser vi att de på nytt sprider sig längs Emån. Det är säkert ett resultat av ett omfattande miljöarbete som pågår i hela emåsystemet.

Havsöringen i Emån tillhör världens mest storvuxna. 1993 fångades en hanne vid Em som vägde 15,3 kg. Den fisken räknas fortfarande som världsrekord för flugfiske i naturliga havsöringsvatten. Den stationära öringen är mycket storvuxen den också. Den är ett spännande byte för många sportfiskare i området. Stora laxar van-drar också upp för att leka i Emåns nedre delar. I sjön Mycklaflon, söder om Bruzaholm,

finns Sveriges sydligaste bestånd av röding. Den sägenomspunna malen lever i Emån nedre lopp. De största bestånden finns nedanför Åsebo. Malen är egentligen en kvarleva från en tid med varmare klimat och är beroende av varma somrar för att kunna fortplanta sig.

Spår efter människor

När man paddlar längs Emåns kanotled ser man hur människor har använt vattnet och åns stränder under olika tider. Mest iögonfallande är säkert de stora kraftverksdamarna, som på flera ställen tvingar kanotisten upp på land. Ofta ser man stenblock som ligger utmed åkanten. Dessa block har plockats upp ur åfåran för att underlätta för flottning av timmer. Olika industrier har vuxit upp längs med Emån. Som kanotist ser man både de äldre miljöerna, som till exempel bruksområdet vid guldgruvan i Ädelfors eller de gamla kvarnarna och de mera

moderna industrierna som Nyboholms pappersbruk i Kvillefors. Odlingslandskapet skiftar längs ån. I de övre delarna ser man bevarade slättermader som fortfarande hävdas av traktens bönder. Längre ned utnyttjas ådalen för både bete och mera intensivt jordbruk. Mörlundaslätten är känd för sin potatisodling. Nedanför Högsby har det anlagts en vall längs med ån som skydd mot översvämningar. Längst ned, vid Emåns mynning, ligger Ems herrgård. Där möter man 1700-talet i både byggnaderna och i det vackra eklandskapet på ömse sidor om ån. Emåns mynningsområde är speciellt. Det är inte många svenska åar som, likt Emån, slutar i en brusande fors.

Turförslag

- Värne – Brunnshultadammen
8 km - Enkel dagstur med 1 lyft.
- Brunnshultadammen – Holsybrunn
10 km - Enkel dagstur med 2 lyft.
- Värne – Ädelfors
27 km - Enkel tredagarstur med 6 lyft.
- Värne – Järforsen
52 km - Delvis krävande fyra-dagarstur med 9 lyft.
- Kvillsfors – Järforsen
11 km - Enkel dagstur utan lyft.
- Järforsen – Emmenäs
26 km - Enkel dagstur utan lyft.
- Gårdveda – Ryningsnäs
29 km - Enkel tvådagstur med 1 lyft.
- Rosenfors – Högsby
42 km - Delvis krävande tvådagars tur med 2 lyft.
- Blankan – Högsby
11 km - Enkel dagstur utan lyft.
- Ryningsnäs – Fliseryd
46 km - Delvis krävande tredagarstur med 7 lyft.
- Åsebo – Fliseryd
16 km - Delvis krävande dagstur med 3 lyft.
- Karlshammar – E22
8 km - Delvis krävande dags tur med 1 lyft.
- Åsebo – Påskallavik
47 km - Svår tredagarstur med 7 lyft.

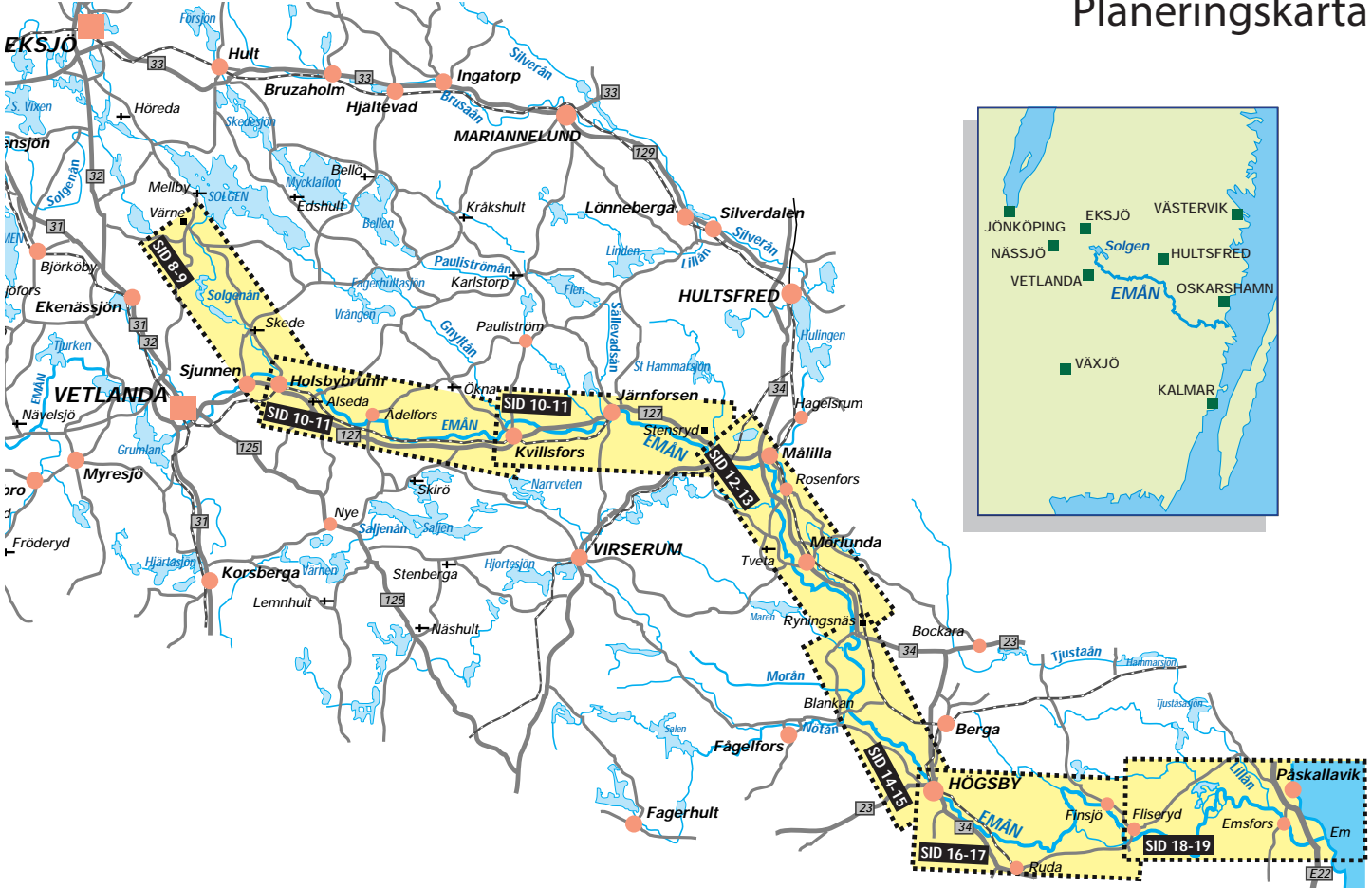
Avstånd längs Emån	
Värne	0 km
Klintedammen	6 km
Brunnshultadammen	9 km
Aspö	21 km
Tälläng	35 km
Järforsen	52 km
Gårdveda	72 km
Emmenäs	78 km
Ryningsnäs	101 km
Blankan	111 km
Högsby	122 km
Åsebo	131 km
Fliseryd	147 km
Karlshammar	165 km
Påskallavik	178 km

10 - 20 km är lämpliga dagsetapper.



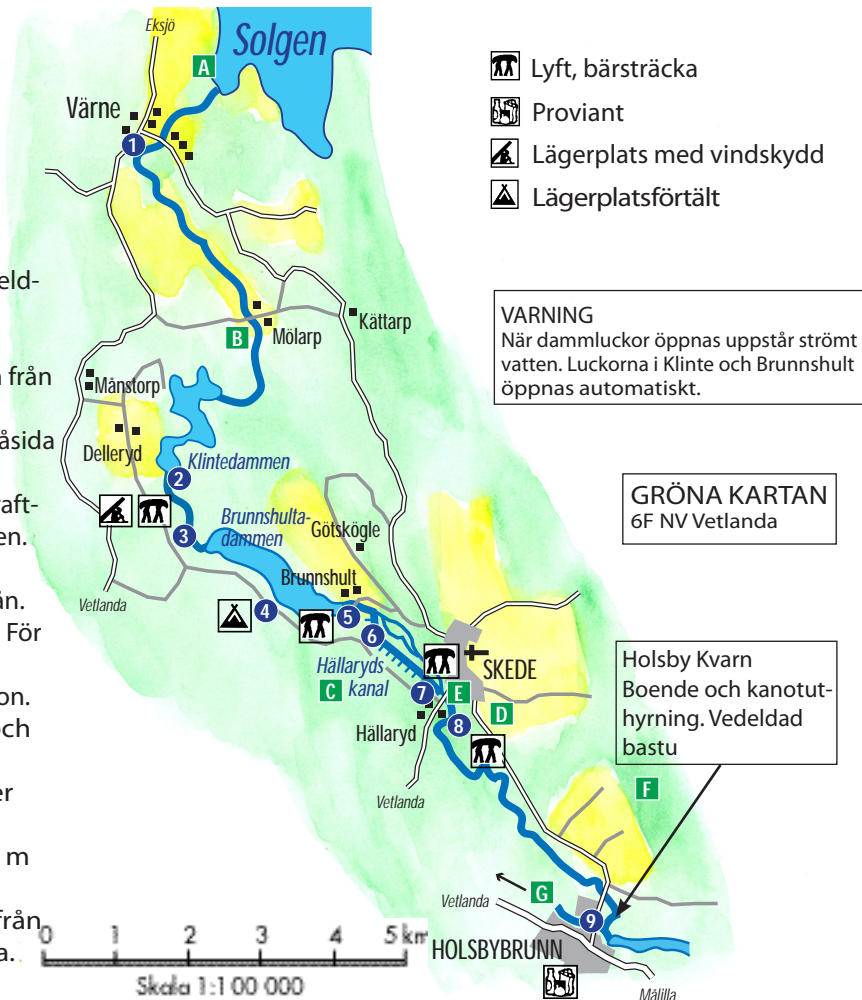
Foto Patrik Lundmark

Planeringskarta



Värne - Holsbybrunn • 18 km

- 1 Värne. Start, isättning vid höger åsida, släp ränna, TC, sopstall.
- 2 Klintedammen. Upptagning, lyft ca 800 m Släpränna.
- 3 Klintedammen kraftstation. Isättning höger åsida. Rastplats med bord, eldstad, sopstall, TC och vinskydd.
- 4 Brunnhultadammen. Rastplats höger sida med bord, eldstad, sopstall och TC. Möjlighet till övernattnig i tält.
- 5 Brunnhultadammen, nedre. Upptagning höger sida kraftstationen, lyft 100 m, isättning nedströms ca 20 m från vägen, släpränna.
- 6 Hällaryds kanal. Paddla i kanalen som börjar på höger åsida ca 300 m efter isättningen.
- 7 Hällaryd, kraftstation. Upptagning vänster åsida vid kraftstationen. Isättning på badplatsen vid hembygdsgården.
- 8 Hällarydsverken. Upptagning höger åsida 25 m nedströms bron, lyft ca 25 m isättning vid ön mitt i ån.
- 9 Holsbybrunn. Här flyter Solgenån samman med Emån. För dig som vill stanna till/proviantera finns möjlighet till upptagning/isättning 200 m uppströms i Emån, vid bron. Märkning från norra leden in mot Holsbybrunn. WC och bord vid bron. Affär och post ca 300 m därifrån. Äldelfors folkhögskola: Vandrarhemsboende under sommarmånaderna. Hotellövernattnig - helår. Lunchservering mån-fredag 12.00 - 13.30. (ca 500 m från Emån) Postutlämning vid servicebutiken (ca 150-200 m från Emån). Öppet alla dagar. Möjlighet att proviantera.



A Solgen

Emåns kanotled börjar nedströms Solgen som är Emåsområdets största sjö. Den är 22,2 km² stor och 20 m djup på det djupaste stället. I Solgen finns ett 80-tal öar med värdefull miljö för häckande fågelarter. Här häckar bland annat storlom, bläsand, brunand och brun kärrhök. Den fiskeintresserade har möjlighet att träffa på ett stort antal arter, bland annat öring, sik, ål, abborre, gädda och gös. Åsa fiskegård, vid Solgens östra strand, är en sport-fiskeanläggningen med både kiosk och fiskeredskap. Där finns information samt kartmaterial och guide.

Eksjöfiskeklubb tel 0381-155 84

Åsa Fiskegård tel 0381-450 30

B Mölarps bro och Emåns öga

Stenvalvsbron vid Mölarp byggdes 1925 av byggmästaren Johan Gustav Liljegren. Denne son till en stenhugare har byggt många broar över Emåssystemets vattendrag. I samband med brobygget i Mölarp fann en av Liljegrens anställda en unik pärla i en flodpärlmussla. Pärlan var 11,5 mm i diameter och i formen lik ett öga. Liljegren köpte pärlan och lät innefatta den i ett smycke som han skänkte till sin dotter. Pärlan döptes till Emåns öga. Smycket har gått i



Foto Pelle Lindström

Bron vid Mölarp

arv inom den liljegrenska släkten. En kopia av Emåns öga finns att beskåda på Emåns Ekomuseum i Bodafors. Telefon: 0380-37 03 76. Den numera fridlysta flodpärlmusslan finns ännu på flera platser i Emåns vattensystem.

C Hällaryds kanal

Ett storverk från förrföra seklet är den nära 1,5 km långa kanal, som vid utloppet bildar ett mer än 4 m högt fall, med vars hjälp man drar både kvarn och turbin för utvinning av elenergi. Nu är den en mycket omtyckt promenadväg, som blir vackrare ju längre upp mot Brunnhult man kommer. Där har man också den natursköna forsen att njuta av. I forsen kan du fiska öring

X Levanders Café och lanthandelsmuseum.

Den genuint bevarade lanthandeln, med anor från 1864, drivs i dag som museum, litet café och presentbutik. I den stämningsfyllda butiken med sin välbevarade inredning kan man botanisera bland delikatesser, kryddor, teer, gammaldags drickor och godis. Här finns fina inredningsdetaljer i lantstil och sköna hudvårdsprodukter. Pappersbonader, bokmärken efter gamla förlagor hittar man också här. Även servering av kaffe och hembakade kakor.



Foto Pelle Lindström

Hällaryds kanal

och i Brunnhultaravinen finns en blomsterflora av vackert slag.

E Skede hembygdsgård

I hembygdsgården visas gamla redskap och föremål från bygden. Samtliga hus är ditflyttade och två av husen är från senare delen av 1600-talet.




F Kleva gruva

Tre sekler har passerat sedan den förste gruvarbetaren satte sin hacka i berget. Men känslan av äventyr och spänning finns kvar. Kleva Gruva är öppen för besökare under sommarhalvåret. Gå in på egen hand eller gå med på en av de guidade turerna. Guidning på svenska, engelska och tyska. Öppet maj – september. Tel 0383-540 33.

G Illharjens naturreservat

Illharjens naturreservat, xx km uppströms i Emån, är ett vildvuxet rikt förgrenat kvillområde. Området är rikt på rara växter, vilka erbjuder ett gott skydd för häckande fåglar. Illharjen är ett bra strövområde och är framkomligt även med rullstol och barnvagn. Vetlanda sportfiskeklubb erbjuder bra fiske. Fiskekort säljs på turistbyrån. Fiskekort säljs 15 maj - 15 september.

Holsbybrunn - Kvillsfors • 24 km

-  Lyft, bärsträcka
-  Proviant
-  Lägerplats med vindskydd



- 10 Aspödammen. Följ höger dammsida. Upptag till vänster om kraftverket och isättningen nedströms kraftverket. Möjlighet till övernattnig i tält. Släpräanna, bord, grillplats, sopställ, färskvatten och TC.
- 11 Bruksgården. Upptagning höger åsida, lyft ca 200 m. Isättning vid kvarnen.
- 12 Ädelfors. Rastplats på vänster åsida. Stugor B&B, Malmvägen 1. Guldvaskning
- 13 Ädelfors kraftstation. Upptagning på vänster sida av dammen. Lyft 200 m, isättning nedströms på vänster åsida.
- 14 Kyrkängen. Rastplats på höger åsida med bord, eldstad, vindskydd, TC och sopställ.
- 15 Kvillsfors badplats. Upptagning vid Tureforsdammens inlopp samt vid badplatsen. TC, sopställ och utemöbler. Möjlighet till övernattnig Följ skyltar från badplatsen till reningsverket. Lyft 3 km. Kvills Taverna (mat och dryck). Handlar'n - affär för proviantering. Ej post! Öppet mån - fredag 9 - 18, lördag 9 - 13

GRÖNAKARTAN
6F SV Vetlanda

VARNING

När dammluckor öppnas uppstår strömt vatten. Luckorna i Aspödammen och i Ädelfors



Guldvaskning i Ädelfors

Foto Lars Guldström

H Alseda kyrka

Kyrka från 1774. Orgel från 1940 med 20 stämmor. Storklocka, triumfkrucefix och rökelsekar från medeltiden. Altartavla från 1845 "Kristus korsbäraren".

I Tomteverkstan, Alseda

I fabriksboden säljs både tomtar av egen tillverkning samt slöjd- och presentartiklar. Där finns även en stor sortering slöjd- och presentartiklar, hobbymaterial mm. Tel 0383-520 30.

J Repperda gravfält

Repperda järnåldersgravfält är ett av Jönköpings läns vackraste gravfält. Här finns 130 fornlämningar, bestående av 30 högar, 60 rösen samt 40stensättningar.

K Ädelfors guldrike

Gruvmuseet är inrymt i Stenmagasinet i Ädelfors. Detta är ett gammalt sädesmagasin byggt i gråsten på

1860-talet, vackert beläget vid Emån. Museet berättar om de gruvor och brott som finns i Vetlanda kommun. Ädelfors guldgruva, Kleva gruva, Sunnerskogs koppargruva är exempel på några. I utställningen ingår malmer/mineral och deras förädling, bergsbruk, arbetarnas historia. Sedan 2001 finns den unika Bielkeska mine-ralsamlingen här. För bokning ring tel 0383-46 10 01.

Guldvaskningen i Ädelfors

För mer än 260 år sedan hittades det guld här och man började bryta mal-

men. Det blev Sveriges allra första guldgruva. Guldmalmen krossades och vaskades vid Emån. Här finns än idag guld! Välkommen till Ädelfors och lär dig vaska guld av riktiga guldgrävare. Tel 0383-46 10 01

L Turefors kraftstation




Kraftstationen byggdes 1932-33. Maskinell är kraftstationen helt modern och byggd för obemannad drift med fjärrstyrning och automatisk vattenreglering. Maskinhuset är dock mera traditionellt och liknar mera en liten kyrka än en elproduktionsanläggning.



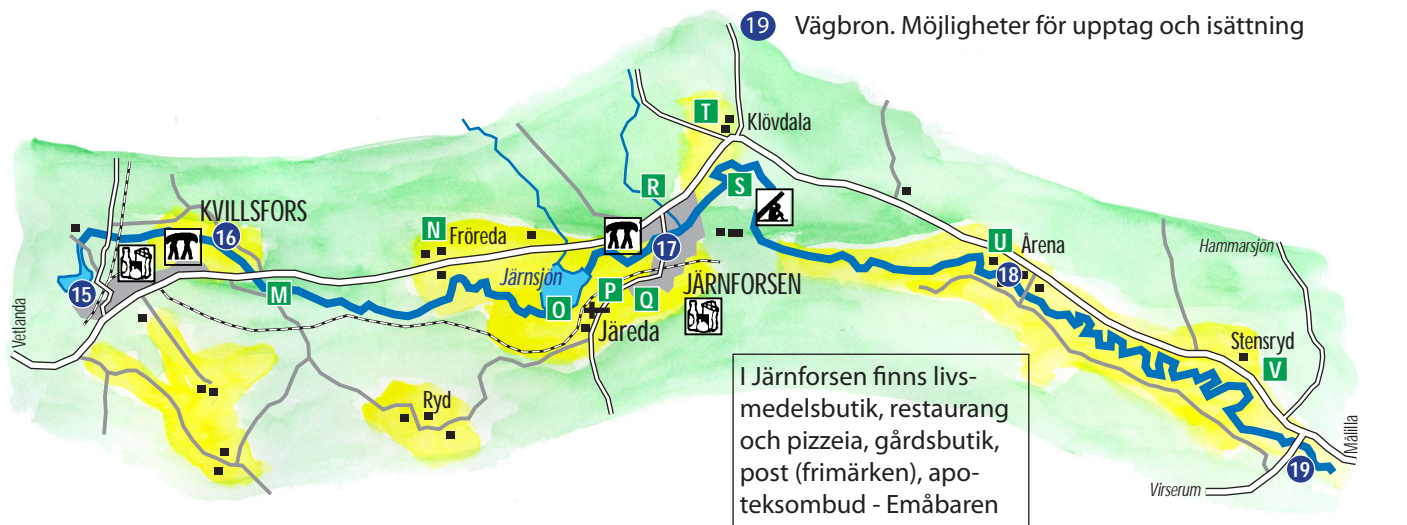
Foto Pelle Lindström

Turefors

Kvillsfors - Stensryd • 22 km

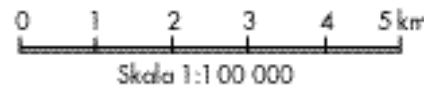
-  Lyft, bärsträcka
-  Proviant
-  Lägerplats med vindskydd

- 16 Kvillsfors reningsverk. Isättning höger åsida.
- 17 Järnforsen. Upptagning höger åsida ca 200 m från kraftverket. Lyft ca 500 m. Isättning vid idrottsplatsen. TC, sopställ och övernattningsmöjligheter i tält. Affär finns ca 300 m från bron. Ytterligare en rastplats med vindskydd, grillplats och färskvatten finns 300 m nedströms vid Puttlan.
- 18 V. Årena. Rastplats på vänster åsida. TC, sopställ vid vägen på andra sidan rullstensåsen.
- 19 Vägbron. Möjligheter för upptag och isättning



GRÖNA KARTAN
6F SO Vetlanda

VARNING
När dammluckor öppnas uppstår strömt vatten





Meandring vid Ärena

M Kungsbro

Kungsbro som ligger vid Emån, var 1612 krigsskådeplatsen för en av Gustav II Adolfs första strider mot danskarna. Några valv av den gamla bron finns fortfarande kvar. Du passerar bron strax nedströms Kvillsfors.

N Fröreda Storegård

Fröreda by förstördes vid en våldsamt brand i oktober 1683. Efter branden återuppsbyggdes Storegården i traditionell 1600-talsstil. När hela Storegården var färdigbyggd fanns här 38 byggnader. Av dessa återstår, två parstugor, en undantagsstuga, två loftbodas med utvändiga trappor och loftgång samt tre andra bodas. Fröreda Storegård är ett av Kalmar

läns byggnadsminnen. Här finns interiörer med ursprungliga detaljer om handmålad tapeter och målningar, spisar och snickerier.

Kontaktperson: Stina Johansson 0495 500 20, 0703 17 98 45. Ivan Gunnarsson 0495 503 78, 0703 45 03 78

O Järnsjön

Järnsjön ligger som en spegel nedanför Järeda kyrka. Järnsjön har en spännande miljöhistoria. Under flera decennier släppte pappersbruket i Nyboholm ovetande ut miljögiftet PCB. 400 kilo av giftet bäddades in i sjöns botten sediment. 1993 och 1994 renades sjön från giftet och är numera helt återställd.

P Järeda Kyrka

Järeda kyrka byggdes år 1771. Kyrkan är uppförd vid Järnsjöns strand. Den första kyrkan som troligen byggdes på 1100 eller 1200-talet, förstördes i en eldsvåda. Församlingen lyckades rädda några konstföremål undan branden, bl a ett triumfkrucifix och "Madonnan med barnet", båda från 1300-talet.

Q Brogårdets Gårdsbutik

Gårdsbutiken säljer potatis, grönsaker, cider, saft, sylt, fetaost m.m. Brogårdsgatan 2. Tel 0495-504 81

R Sällevadsån

Sällevadsån mynnar i Emån i Järnforsen. Ån är inte paddlingsbar eftersom ån är grund och stenig. Sällevads-ån är däremot mycket intressant ur naturvårdssynpunkt. Den är mycket artrik bland annat finns där den fridlysta flodpärlmusslan, öring, kungsfiskare, utter, trana och den storvuxna ormbunksväxten safsa.

S Sommargården Puttlan

Nedströms Järnforsen har missionskyrkan en sommargård. Vid ån finns vindskydd och en torrtoalett som får utnyttjas av kanotister. Uppe vid gården finns grillanordning. Kontakta: tel 0495-503 04.





T Kalles Kulle

Karl Nelsson i Klövdala, grundade gårdsmuseet som bär hans namn "Kalles Kulle" på 1950-talet. På eget bevåg letade han upp ett flertal gamla kulturbyggnader i Virserum och Vena, monterade ner dem och byggde upp dem på sin mark. Du hittar dem strax norr om Klövdala gård strax öster om Järnforsen. Kontaktperson: Anders Lindahl 046 990 66

U Lundens naturreservat

Lunden är en björklädd rullstensås som löper längs med Emån. Åsen betas och har en mycket intressant flora. På våren finner du bland annat backsippa, gullviva och smalbladiga lungört.

Stensryd - Ryningsnäs • 33 km

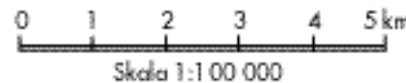
-  Lyft, bärsträcka
-  Proviant
-  Lägerplats med vindskydd
-  Fors

- 20** Gårdveda. Rastplats på vänster åsida. Övernattning, sopställ, TC, grillplats. Upplysningar Fritid Hultsfred 0495-24 00 00
- 21** Emmenäs. Upptagning till höger före forsen, isättning höger åsida nedströms. Lyft 200 m.
- 22** Rosenfors. Rastplats ca 200 m från bron med eldstad, TC, campingbord, sopställ. Upptagning på vänster åsida vid bron.
- 23** Ny rastplats i Skräpplinge. Sopställ och torrdass. Hos Smålandssuppleverer rakt över gatan finns jakt och fiskebutik. Möjlighet att köpa fiskekort
- 24** Ryningsnäsfor sen. Övernattningsmöjligheter i tält. Sopställ och bord. Upptag till höger 200 m före bron. Lyft 300 m över bron. Isättning efter kvarnruin.

GRÖNA KARTAN
6F SO Vetlanda
6G SV Vimmerby

I Mälilla finns affär, post, bensinstation, apoteksombud i Konsum, hotell och grill

I Mörlunda finns affär, post och bensinstation





Vindskydd vid Stora Hammarsjön

X Stora Hammarsjöområdet

Stora Hammarsjöns kortfiskeområde omfattar 400 ha vatten fördelat på 30-tal sjöar och gölar. Större delen av området avvattnas via Stensjöbäcken till

Emån. Området är klassat som riksintressant för fiske och fritid. Djurlivet är rikt och varierat. För den som vill veta mer om viltvård rekommenderas en promenad utmed Björn-näsens viltvårdsslinga. Vid ett flertal sjöar finns vindskydd, grillplatser, kastbryggor och båtuthyrning. Vid Stora Hammarsjön finns en fin badplats med barnvänlig miljö. Möjlighet till vildmarkscamping finns i hela området. Stugor finns att hyra genom turistbyrån. Infart till området sker från väg 47 och väg 34/23.

Kontaktperson: Hultsfreds Turistbyrå tel 0495-24 05 05. Fiskekort säljs även



Järnhandelsmuseum i Målilla hembygdspark på Statoilstationen i Målilla.

Y Målilla sanatoriums museum

Museet är inrymt i två rum på översta våningen av det gamla sanatoriet som numera heter sjukhemmet Moliljan. Där kan man ta del av hur livet tedde sig inom det avspärrade sanatorieområdet och hur patienterna vårdades. Kontaktperson: Michael Wikståhl tel 0495-221 85

Z Målilla hembygdspark

I parken som ligger ett stenkast från Emån finns drygt tjugo gamla byggnader, med bland annat motormuseum, jordbruks- och vagnsmuseum, skolmuseum, järnhandelsmuseum och Mållillas första brandbil.

Kontaktperson: Roland S Johansson tel 0495-202 60

B* Axelssons i Aby
Gårdsbutik med försäljning av potatis, jordgubbar, grönsaker, sylt, saft, cider, kött och korv med mera.
Tel 0495-209 28.

C* Tveta kyrka

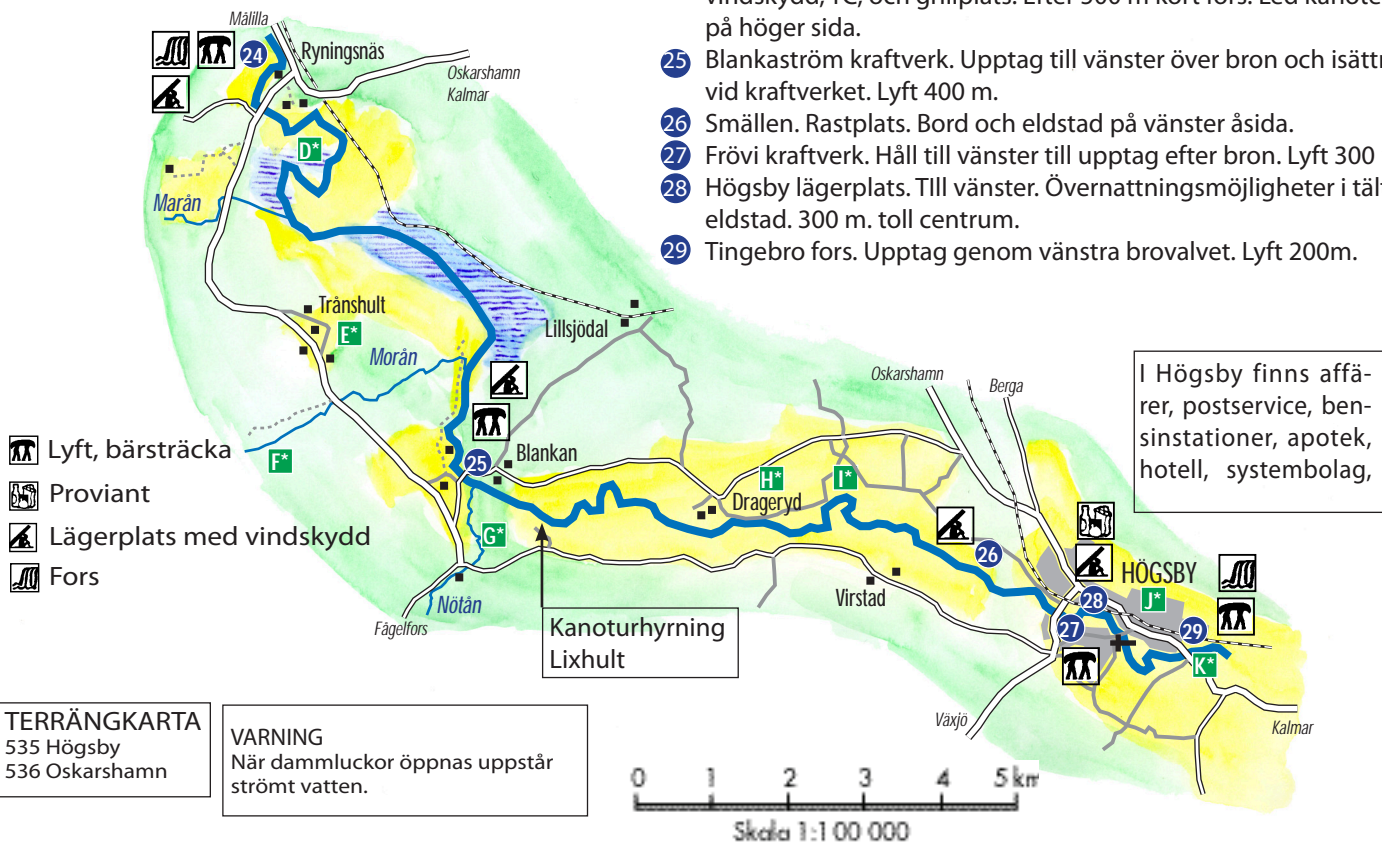
I Tveta by ligger den lilla medeltidskyrkan från 1100-talet. Tillbyggd och renoverad på 1700-talet. I kyrkan finns en träskulptur från 1300-talet och en utvändig illustration med båtar. Kyrkan är vanligen låst. Invid kyrkan ligger Tveta gamla skola som

användes som inspelningsplats för skolscenerna när filmerna om Barnen i Bullerbyn spelades in.
Kontaktperson: Lars Peterson tel. 0706 67 77 96



Emån vid Ryningsnäs

Ryningsnäs - Högsby • 21 km





Fågeltorn vid Ryningen

D* Ryningen

Här passerar ni ett av Emåns största och värdefullaste madområden. Ryningen, ligger vid Emån på gränsen mellan Högsby och Hultsfreds kommuner. Maderna domineras av starr, gräs och högvuxna örter. De utnyttjades under äldre tid för slätter. Idag har maderna restaurerats av markägarna med stöd från länsstyrelsen och WWF. Markerna kommer att betas så att den ursprungliga floran kan återställas. Ett hundratal fåglar häckar i området, bland sällsyntheterna kan nämnas brun kärrhök, kungsfiskare och brushane. Besök gärna fågeltornet i områdets norra del.

F* Mörtsjön och Moreravinen
Moreravinen är en 8 km lång canyon. I den östra delen fyller Mörtsjöns vatten delvis dalen. Höga bergväggar reser sig på ömse sidor om den långsträckt sjön. Längre in i ravinen finns restberget More kastell, hög bergplint som står på ravinens botten.

G* Svindla kvarn

Bredvid stenvälsbron över Nötån, Nötebro, väster om Lixhult, ligger Svindla kvarn med bevarat möllaretorp och vidjesnoddas gårdsgårdar. Här har också funnits garveri, färgeri och spinneri. Kvarnen är skyltad och ett fint utflyktsmål.

H* Drageryd

Detta är ett typiskt exempel på en oskiftad radby. Om du tar en promenad genom bygatan ser du hur bebyggelsen ligger tätt på smala tomter.

I* Valåkra gravfält

Uppe på åsen, väster om vägen som går upp mot Valåkra, ligger ett gravfält från järnåldern.

J* Högsby

I Högsby finns ett av Sveriges absolut största bestånd av mistel. Du ser dem på många platser i

samhället. Ett säkert ställe är de stora lindarna när man kommer söderifrån en bit in på Storgatan. Alldeles invid Emån ligger ett av Sveriges vackraste kommunhus som ursprungligen fungerade som tingshus.

Lanhagen



Mistel

Här har Högsby hembygdsförening samlat ett flertal byggnader från byarna runt Högsby. Här finns kommunens äldsta byggnader.

Garboutställningen

Här finns en stor samling fotografier som har köpts in från olika filmbolag. Samtliga Garbos filmer

finns i samlingen. Det finns även en mängd föremål som är knutna till Greta Garbo, bland annat en klänning som hon bar i filmen Gösta Berlings saga från 1924. Öppet sommardag.

Storgatan 26, tel 0491-29136

K* Tingebo

Namnet Tingebo berättar att Högsby har varit tingsplats. Det grunda området har i århundraden fungerat som en viktig passage över Emån. Under 1611-1613 års krig mot Danmark sägs att bron på platsen revs för att förhindra danskarnas framryckning. När danskarna under ledning av Kristian IV hade intagit Kalmar och Öland 1611 kom turen till Högsbytrakten sommaren 1612. Då tågade den fruktade Gerhard von Rantzau med flera tusen man från Ålem norrut och infann sig med rytteri och fotfolk vid Tingebo. När de fann bron över Emån riven vadade rytteriet oförväget över på sina hästar och angrep försvararna som drevs på flykten. Danskarna installerade sig sedan under några dagar på platsen. Bland annat användes kyrkan som stall.

Högsby - Fliseryd • 25 km



- 29 Tingebro fors. Upptag genom vänstra brovalvet. Lyft 200 m
- 30 Åsebo fors. Upptag till höger före bron. Lyft 400 m över bron. Lägerplats med vindskydd, bord och TC.
- 31 Kvillen. Forsrikt och stenigt.
- 32 Bussen fors. Upptag till vänster. Lägerplats. Lyft 1 km.
- 33 Högserum fors. Upptag till höger före bron. Lyft 350 m.
- 34 Finsjö. Två kraftverk. Upptag till höger vid pontoner. Lyft 700 m. Isättning nedanför det 2:a kraftverket.
- 35 Jungnerholmarna. Upptag till vänster. Lyft 500 m över Bruksholmen.

VARNING
När dammluckor öppnas uppstår strömt vatten.

TERRÄNGKARTA
535 Högsby
536 Oskartshamn

L* Trossboden i Staby

Boden är ett värdefullt kulturminne och klassas som riksintresse för kulturmiljövården. Från 1685 till 1782 var Staby ängar i Högsby mötesplats för Kalmar regemente och även för Smålands ryttare. Trossboden i Staby uppfördes till Kalmar regementets Lifkompani 1772. Där förvarades kompaniets gemensamma utrustning. Den har senast restaurerats på initiativ av Kalmar regementets kamratförening och 1998-99 återställdes till 1864 års skick

M* Gillbergaåsen

Gillbergaåsen är en rullstensås som bildades under istiden. På åsen finns fornlämningar som vittnar om att människan har levt här ända sedan stenåldern. I en betad hagmark finns ett gravfält från järnåldern. Den gamla kungsvägen mellan Stockholm och Kalmar finns bitvis kvar längs rullstensåsens krön. Den som lämnar åfåran för att ta sig upp på åskräonet får sin belöning i den vackra utsikten över Emådalen.

N* Rudahagarna

Rudahagarna är ett stort och mångformigt hagmarksområde. Området är småkulligt med björkhagar, enbackar, kärr och källor. Det är ohädat sedan lång tid. Trots det hyser

området en rik och intressant flora. Od-lingsrösen är vanliga och små åker-lyckor kan fortfarande skönjas. Ox-hagskärret, i anslutning till Rudahagarna, är glest trädbevuxet och har botaniska värden.

O* Åsebo

Längs Emåns nedre del ligger en rad gårdar, som låg här redan på medeltiden. En av dessa är Åsebo. Här låg länge en kvarn som redan omtalas i dokument från 1380. Torpen under Åsebo är mycket gamla, den äldsta uppgiften om ett torp är från år 1690.

P* Kvillen

I Kvillen kan du inte paddla utan att riskera liv och lem på grund av den branta fallhöjden. Här finns lämningar efter ett 40-tal olika industrier som under 1800-talet växte upp invid det lilla vattendraget och utnyttjade vattnets kraft.

Q* Tranehälls fornborg

Alldeles invid Emån i Högsrum ligger en av Emåområdets tre fornborgar, Tranehäll. Borgen ligger på klippans krön omgiven av branta stup och stenvallar. Den har fått sitt namn på grund av att en tranfot har ristats in i en av borgens berghällar.



Foto Bo Troedsson

Fiskväg, så kallat omlöp, vid Finsjö

R* Finsjökraftverken

Finsjö nedre kraftverk byggdes redan 1903 som den första kraftstationen i Emån. 1915 byggdes Finsjö övre. Kraftverkens dammkonstruktioner har länge hindrat de stora havsöringarna och laxarna från att vandra fritt i Emån. Idag finns det två så kallade omlöp för fisk som leder fisken förbi kraftverken upp till högre liggande lek- och uppväxtområden.

S* Jungnerholmarna

Jungnerholmarna är idag ett vackert strövmråde omgivet av Emåns kvillar. Här rastar du mitt i ett friluftsmuseum som beskriver holmarnas intressanta industrihistoria. Området har genomgått en omvandling från natur till krutbruk till stor ackumulatorindustri (NiFe Jungner) och sedan åter till naturen.


Fliseryd - Påskallavik • 31 km



- 36 Lövhult. Upptag vid väg till Figgölhult. Lyft 8 km, följ landsvägen, ta av till Skrika kvarn.
- 37 Ingen kanotled på grund av farliga forsar och skyddsvärd natur.
- 38 Karlshammars kraftstation. Upptag till vänster 100 m före bro. Lägerplats med vindskydd, bord och TC. Lyft 400 m över bron. Isättning på höger åsida.
- 39 Emsfors kraftverk. Upptag till höger. Lyft 150 m.
- 40 E22. Rastplats. WC, sopställe, vindskydd, bord och övernattningsmöjlighet i tält. Upptag till vänster efter broarna.
- 41 Em. Fors. Vid lågvatten kort lyft till vänster förbi fördämning. Tag hänsyn till pågående sportfiske. Paddling 5 km norrut till Påskallavik och Nötö naturcamping. Övernattningsmöjligheter, WC, dusch, telefon, affär och post.

 Lyft, bärsträcka

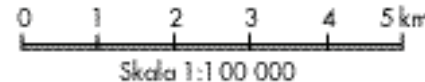
 Proviant

 Lägerplats med vindskydd

 Fors

 Lägerplats för

 Farlig paddling



VARNING
När dammluckor öppnas uppstår
strömt vatten.

GRÖNA KARTAN
5G NO Oskars-
hamn

T* Fliseryds hembygdspark och hembygdsmuseum
 Parken ligger i naturskönt område vid södra infarten till Fliseryd ifrån Mönsterås. I parken finns bland annat en lanthandel från 40-talet, brandstation med Fliseryds två första brandbilar, taktegelslageri som tidigare låg inne i Fliseryd m.m. Museet ligger mitt emot kyrkan i Fliseryd, här var tidigare kommunalhus och bank. I huset finns idag större delen av hembygdsföreningens samlingar. Här finns en komplett skolsal och en skomakeriverkstad. Till samlingarna hör bl.a. stenyxor och andra kulturföremål.

Foto Thorsten Jansson



Mal

U* Karlshammars kraftstation
 Kraftstationen är uppförd 1917 och tillbyggd 1936. Här finns en gammal Kaplanturbin i drift. Karlshammars kraftverksdamm är en av de viktigaste lokalerna för den sällsynta malen.

V* Ems Herrgård
 Vid Emåns mynning finns Ems herrgård. Herrgårdsmiljön, som den ser ut idag har vuxit fram under 1700-

och 1800-talet. I Emån pågår under vår, sommar och höst ett exklusivt sportfiske efter havsöring och lax. Här fångades 1993 en havsöring som vägde 15.3 kg. Den vikten är ännu världsrekordet för flugfiske i naturligt havsöringsvatten.

X* Källströmsgården
 Källströmsgården som ligger i Påskallavik var konstnären och skulptören Arvid Källströms hem och arbetsplats i 30 år. I Källströmsgårdens trädgård finns flera skulpturer till exempel den sex meter långa "Venus" och den sjungande skulpturen "Vindorgel". Inne i byggnaden finns ett antal mindre skulpturer utställda. I Källströmsgården anordnas sommartid konstutställningar och servering i trädgården.

Y* Våneviks stenhuggarmuseum
 Vånevik Stenhuggarmuseum breder ut sig över ett större område i Vånevik, norr om Påskallavik. Där kan man se spåren av efter en omfattande stenhuggarindustri alldeles invid havet. Hela samhället präglas av industrihistoria. Besök gärna museet med den lilla stenhuggarbostaden och faktarummet vid Gamla kajen.

Foto Pelle Lindström



Karlshammars kraftstation

Foto Pelle Lindström



Emåns mynning vid Em

Paddling och Emåns känsliga djurliv

Vi som rör oss på Emån är gäster i naturen och måste visa hänsyn och ansvar mot omgivningen. Inte störa - inte förstöra, det är grunden i den svenska allemansrätten.

Kanoten går tyst, och det är lätt hänt att du kommer för nära häckande fåglar på öar och utmed stränder. Undvik att paddla under tiden april – midsommar. Då är Emån barnkamare för många olika djur och fågelarter. Fågelungarna blir lätt gäddornas rov om de siljs från sina mammor.

- Var uppmärksam. Om fåglar eller andra djur uppträder nervöst är du för nära. Dra dig snabbt undan.
- Hetsa inte fågelkullar framför kanoten! Särskilt i smala vattendrag utan skyddande strandvegetation är risken stor att kullarna splittras. Stanna upp ett tag och låt fåglarna hinna undan. Är ni många med flera kanoter är det bäst att samla ihop gruppen och passera kullen så snabbt som möjligt. Då stör ni minst.
- Vissa platser med särskilt känsligt fågelliv är skyddade som fågelskyddsområden. Där är det förbjudet att gå i land eller vistas i närheten. Även på andra platser

kan allemansrätten inskränkas genom särskilda regler, t.ex. inom strandskyddsområde eller i naturreservat. I sådana områden kan det vara förbjudet att göra upp eld eller tälta utom vid iordningställda lägerplatser. Skyltar brukar ange vad som gäller. Områdena kan också vara markerade med vita målade band runt träden i kombination med en stiliserad stjärna.

- Tänk på att Emåns djurliv är särskilt känsligt eftersom flera hotade arter lever här. Var därför extra varsam när du paddlar eller väljer rastplats. Undvik att paddla i stora grupper. Djuren blir stressade när många kanoter i passerar i tät följd. En till tre kanoter kan vara lagom.

Var varsam också på land Om du måste bära eller dra kanoten mellan vattendrag får du inte passera över tomt eller åkrar. Stäng alla grindar efter dig. Om du ska köra ned kanoten till vattnet måste du respektera skyltar som förbjuder obehörig bilåkning på enskild väg. Och fråga markägaren om lov innan du ställer upp bilen eller husvagnen över natten vid en enskild väg.

Lämna lägerplatsen utan spår Övernatta i första hand på iordningställda lägerplatser. Där finns eldstad, sopkärl och torrtoalett. Välj annars en plats där du inte riskerar att störa folk som bor i närheten. Längre än något eller några dygn bör du inte stanna på samma plats utan lov från markägaren. Kommer ni i en större grupp är det bäst att fråga om lov, även om ni bara tänkt stanna en enda natt.

Lämna lägerplatsen utan spår. Lägg ditt skräp i sopställen vid rastplatserna. Om du rastar på annan plats ska du ta med allt skräp, också det allra minsta. Tänk på att många kommer efter dig. Lite skräp från var och en blir mycket med tiden. Lägg inga soppåsar invid överfulla sopkärl. Då sprider djuren omkring skärp. Ta i så fall istället med dina sopor tills du kan bli av med dem på ett riktigt sätt. Använd lägerplatsernas toaletter. Gräv annars en liten grop och täck över ordentligt. Ha därför alltid med en liten spade i kanoten.

Elda med måtta och var uppmärksam på när det är eldnings-

förbud

Under sommaren är det ofta eldningsförbud. Då är risken för skogsbrand stor, och du får inte göra upp eld ens i lägerplatsernas eldstäder. På bland annat turistbyrå och hos kanotuthyraren får du veta om det är eldningsförbud. Men även annars kan det vara risk för brand. Ta med ett litet fältkök, det får du alltid använda.

Om du ändå måste elda, tänk på att välja en bra plats; stenig eller grusig mark utan växtlighet intill och tillgång till vatten att släcka med. Se upp med vind som kan föra in gnistor över skogen. Elda inte direkt på berget, det spricker sönder! Lägg inte folieförpackningar och annat obrännbart i elden, det blir kvar som skräp. Grenar, kvistar och kottar på marken får du plocka som bränsle. Men det är förbjudet att ta näver eller på annat sätt skada växande träd. Låt elden brinna ut och släck glöden nogga med vatten.

[Välkommen till Emån!](#)
[Men låt din paddling gå spårlöst förbi.](#)

Emån erbjuder många intressanta fiskemöjligheter för den som löser fiskekort. Information om var Du kan lösa fiskekort finns hos kommunernas turistinformationer. Du hittar deras telefonnummer på broschyrens baksida.

I hela emåsystemet finns 32 olika fiskar och två sorters kräftor. En del lever helst i områdets insjöar, men många spännande fiskarter finns i längs Emåns kanotled.

Den som vill unna sig extra tid för fiske stannar kanske till vid sjön Solgen, alldeles uppströms kanotleden, för att fiska gös och andra goda matfiskar. Men längs

hela kanotleden finns det möjlighet att fiska öring, gädda, abborre och många andra spännande arter.

Färna är en fiskart som finns i Solgenåns och Emåns strömmande partier. Den är inte särskilt omtyckt som matfisk utan fiskas mest av dem som är intresserade av att tävla om fångstrekord. Emån betraktas som ett av norra Europas bästa färnavatten.

Ifrån Högsby och ner till havet har man möjlighet att fånga någon av de stora laxfiskarna. Det är här den världsberömda havsöringen leker sida vid sida med de stora blanka laxarna. Det händer emel-

lanåt att det uppstår korsningar mellan lax och havsöring och de fiskarna kan nå riktiga rekordvikter på upp emot 26 kilo. Observera att laxfiskarna är fredad under leksången från den förste oktober.

I Emåns nedre lopp, från Högsby och ut till mynningen, paddlar du i malvatten. Här finns den jättelika fisken med de långa skäggtömarna ännu kvar. Varma sommarkvällar, i juli månad, kan man ha turen att höra malen leka i videsnåren längs stranden. Malen är fridlyst och det är absolut förbjudet att fiska efter mal. Om Du trots allt skulle råka få en mal på kroken måste Du släppa tillbaka den i vattnet så fort som möjligt utan att skada den. Asp är Sveriges mest storvuxna vitfisk. Denna rovfisk finns, i små bestånd, ännu kvar i Emån.

Som kanotist kan det hända att Du passerar känsliga områden. Under laxfiskarnas lektid är det viktigt att de får vara ostörda. Undvik i möjligaste mån att trampa omkring i lekområdena. Tänk även på att ta hänsyn till dem som fiskar längs ån! De har ofta både rest långt och betalat dyrt för sina fiskekort.

Fiske i Emån

Fiskarter i Emå-områdets sjöar och vattendrag



Ill.: Peter Nilsson

Gädda • Sutare • Gös
Björkna • Karp • Abborre
Ål • Sik • Mal
Nors • Mört • Sarv
Färna • Nissöga • Röding
Lake • Benlöja • Bäckröding
Asp • Regnbåge • Öring
Bergsimpa • Gers • Id
Flodkräfta • Elritsa • Ruda
Stensimpa • Lax • Braxen
Signalkräfta • Bäcknejonöga
Siklöja • Vimma



Foto: Patrik Lundmark

Kanotteknik och utrustning

Kanotteknik

Paddla kan man göra i flera olika sorters farkoster. De allra flesta som paddlar på Emån använder kanadensare. Självklart går det bra med kajak, men då krävs det att man behärskar tekniken. Många kanotklubbar anordnar nybörjarkurser i kajakpaddling.

Öva paddelteknik under lugna förhållanden. Om ni hyr kanot så kan ni be uthyraren om råd.

Paddelföring

Paddeln är både propeller och roder. Det är akterpaddlarens ansvar att styra.

Paddla i takt på varsin sida av kanoten. För att få bättre balans kan man stå på knä i kanoten.

Det så kallade J-draget är att föredra. Det är ett vanligt drag, parallellt med kanoten där paddeln vrids ett kvarts varv mot slutet av draget. Rätt utfört ger detta kanoten en i det närmaste rak kurs.

Säkerhet

Bär alltid flytväst i kanoten och paddla bara där ni är helt säkra på att kunna hantera en kapsejsning!



Foto Patrik Lundmark

Rekognosera från land om ni är osäkra. Ibland kan man leda kanoten nerför strömmen i rep men ofta måste man lyfta. Till längre lyft är kanotvagnen att rekommendera. Vagnar finns att hyra, liksom vattentäta packtunnor. Tunnorna skyddar packningen på flera sätt och de flyter dessutom bra. Packningen får inte förskjutas utan bör surras på så vis att kanoten ligger

Utrustning

Vanlig friluftsutrustning räcker långt även vid paddelturer.

Något att tänka på

- Undvik långskaftade stövlar! Varje fot väger några extra kilon om ni hamnar i vattnet. Sandaler är praktiskt både i kanoten och som lägerskor.
- Extra klädomyten, inte minst

för att kunna bli varm och torr efter ett ofrivilligt dopp.

- Kläder i ylle eller fleece värmer även om de råkar bli blöta.
- Fuktig bomull kyls snabbt.
- Ta med en reservpaddel - det kan vara bra att ha.
- Fäst rep i kanoten om den ska ledas förbi svåra passager.
- Kanotvagn behövs för landtransport.

- Packa i vattentäta tunnor eller packsäckar - plastpåsar går lätt sönder.
- Sovesäckar med fyllning av konstfibrer torkar lättare än dunsäckar.
- Det är bekvämt med uppblåsbart liggunderlag eller luftmadrass.
- Var försiktig med elden! Kontrollera att det inte är eldningsförbud. Ha vatten tillhands för släckning. Kontrollera att elden är helt släckt innan ni lämnar den.
- Planterspade är bra att ha, om du inte finner något utedass.
- Tänk på att skydda dig mot solen.
- Fäst ett band i glasögonen så att de inte tappas bort.
- Tag med svamp och öskar för att hålla kanoten torr.
- Hål kan lagas provisoriskt med vattenfast tejp.
- Ibland kan man behöva ficklampa, tång, mejsel, konservöppnare, nål och tråd.
- Ett litet friluftsapotek kan innehålla plåster, första förband, sterila kompresser, kirurgtejp, idrottstejp för stödförband och skavsår, sax, pincett, sår-

tvätt, febernedsättande medel (Alvedon eller Ipren) och myggmedel.

- Turbeskrivning, inplastad karta, kompass och mobiltelefon, för säkerhets skull.

Skriv era egna utrustningslistor. Prova gärna en kortare tur till att börja med. Planera noga och i god tid innan ni ger er ut på någon längre tur.

Ansvar för rensning av träd och vegetation i vattendrag

Till sist

Är ni väl förberedda, iförda flytväst och rekognoserar besvärliga passager noga, så ska ni inte behöva råka ut för några missöden. Skulle ni ändå kapsejsa i en ström, ta er uppströms kanoten så att ni inte prejas av den. Flyt med fötterna före och håll dem i vattenytan, så att ni kan mota eventuella stenar, tills ni når lugnare vatten.

Tala om för anhöriga eller vänner var ni tänker paddla och håll kontakt med dem under turen.



Foto Patrik Lundmark

Det är inte alltid enkelt att paddla kanot

Allemansrätt – Allemansskyldighet

Respektera hemfriden

Du får ta dig fram till fots, cykla, rida, åka skidor och tillfälligt vistas i naturen om du inte riskerar att skada gröda, skogsplantering eller annan känslig mark. Men du måste respektera hemfriden och får inte passera över eller vistas på privat tomt. Tomt, som inte alltid är inhägnad, är området närmast bostadshuset. Där har de boende rätt att få vara i fred. Om insynen är fri måste du hålla dig på rejält avstånd så att du inte stör. Din vistelse i naturen får inte heller medföra att markägaren hindras i sin verksamhet. Du som rider måste vara extra försiktig. Risken för markskador är stor, särskilt när man rider i grupp. Rid inte i markerade motionsspår, skidspår, vandringsleder eller över mjuka och ömtåliga marker. Också terrängcykling medför risk för markskador och kräver extra försiktighet. Du får passera genom inhägnad betesmark och liknande bara du inte skadar stängsel eller stör boskapen. Stäng grindar efter dig så att boskap inte kommer lös.

Inga motorfordon i terrängen

Det finns ingen "motoriserad allemansrätt". Enligt terrängkörningslagen är det förbjudet att köra bil, MC, moped och andra motordrivna fordon på barmark i terrängen. Det är inte heller tillåtet att köra in i med motordrivna fordon på enskilda vägar som är avstängda för motortrafik. Sådant förbud

ska vara utmärkt med vägmärke eller på annat tydligt sätt. Du kan normalt parkera omedelbart intill vägen om du inte bryter mot trafikregler, skadar marken eller stör markägaren. Men stå inte så att du blir en fara för trafiken eller hindrar någon att komma fram.

Camping

Det är tillåtet att slå upp ett tält för något eller några dygn på mark som inte används för jordbruk och som ligger avlåset från bostadshus. Ju närmare bebodda hus och ju större risken är att du kan störa någon, desto större anledning är det att be markägaren om lov. Kravet på hänsyn är ännu större vid fri camping med husvagn eller husbil. Sådant camping begränsas för övrigt av terrängkörningslagen.

Eldning

Elda aldrig om det är minsta fara för brand. Vid torrt väder råder ofta eldningsförbud. Kontakta kommunens räddningstjänst (brandförsvaret) om du är osäker om vad som gäller. Släck elden ordentligt innan du lämnar platsen. Du kan bli dömd till böter och skadestånd om elden sprider sig. Elda aldrig direkt på klippor. De spricker och får fula sår som aldrig läks.

Bad och båt

Du får bada, förtöja din båt tillfälligt och gå iland nästan överallt, utom vid tomt

eller där det är särskilt tillträdesförbud, t ex till skydd för fågellivet eller för sälarna. Annars gäller samma hänsynsregler som vid camping. Du får endast förtöja tillfälligt vid annans brygga förutsatt att det inte hindrar ägaren. Är du tveksam, kontakta markägaren. Du får färdas med båt på havet, i sjöar och vattendrag. Observera att det kan finnas särskilda förbud, t ex fartbegränsning och tillträdesförbud. Kravet på hänsyn är extra stort för dig som färdas med motorbåt. Vattenskoer får endast köras i vissa områden som länsstyrelsen har beslutat om. Länsstyrelsen kan ge närmare besked.

Ta med skräpet

All nedskräpning utomhus är förbjuden. Glas, burkar och kapsyler kan skada både människor och djur, och plastpåsar kan orsaka stort lidande om djuren får dem i sig. Ställ aldrig soppsåsar bredvid ett fullt sopställe. Har du tältat eller haft picknick måste du städa efter dig.

Blommor och bär

Du får inte ta kvistar, grenar, näver, bark, löv, ollon, nötter eller kåda från växande träd. Naturligtvis får du inte heller ta buskar eller fälla träd. Däremot får du plocka vilda bär, blommor och svamp, nedfallna grenar och torrt ris på marken. Vissa blommor är så sällsynta att det finns risk för att de ska utrotas. Sådana blommor är fridlysta och får inte plockas. Från länsstyrelsen kan du få uppgift om fridlysta växter. Orkidéer är fridlysta i hela landet.

Hundar

Hunden får följa med i naturen, men under tiden 1 mars-20 augusti får den inte springa lös i skog och mark. Då är djurlivet som känsligast och även den fredligaste lilla sällskapshund kan ställa till med stor skada genom sin blotta närvaro. Även under annan tid på året måste du ha din hund under sådan uppsikt att den inte kan skada eller störa djurlivet

Jakt och fiske

Jakt och fiske ingår inte i allemansrätten. Men du får fiska fritt med spö och andra handredskap i våra fem största sjöar: Väneren, Vättern, Mälaren, Hjälmaren och Storsjön, samt längs kusterna. Undantaget är laxfiske vid Norrlandskusten. I alla andra vatten krävs tillstånd, t ex fiskekort. Ta alltid reda på de regler som gäller där du vill fiska! lämna aldrig linor och krokare i naturen de kan bli dödsfallor för djuren. Du måste lämna djurens ungar och bon i fred och får t ex inte ta fågelägg. Det räknas som jakt. Alla vilda däggdjur och fåglar är fridlysta och får bara jagas enligt förutsättningarna i jaktlagen.

Text: Naturvårdsverket

Produktion
Kartor
Omslagsfoto

Emåförbundet
Pelle Lindström
Håkan Vargas



Foto Parrik Lundmark



Eksjö Turistbyrå
 Norra Storgatan 29
 575 80 Eksjö
 tel 0381-361 70
 Fax 0381-361 79
 E-post
 turism@eksjo.se
 www.visiteksjo.se

Hultsfreds Turistbyrå
 Stora Torget, Box 500
 577 26 HULTSFRED
 Tel 0495-24 05 05
 Fax 0495-24 09 02
 E-post
 turism@hultsfred.se
 www.hultsfred.se

Mönsterås Turistbyrå
 Hamnen
 383 30 Mönsterås
 Tel 0499-178 00
 Fax 0499- 130 10
 E-post
 turism@monsteras.se
 www.monsteras.se

Vetlanda Turistbyrå
 Lasarettsgatan 1d
 574 32 Vetlanda
 Tel 0383-974 14, 974 15
 Fax 0383-970 41
 E-post
 turistbyran@vetlanda.se
 www.vetlanda.se

Högsby turistbyrå
 Storgatan 17, 579 30
 Högsby
 Tel 0491-291 64
 Fax 0491-292 95
 E-post
 turism@hogsby.se
 www.hogsby.se

Oskarshamns Turistbyrå
 Hantverksgatan 18
 572 33 Oskarshamn
 Tel 0491-881 88
 Fax 0491-881 94
 E-post
 turism@oskarshamn.se
 www.oskarshamn.se